



**КОМИТЕТ ИМУЩЕСТВЕННЫХ ОТНОШЕНИЙ
АДМИНИСТРАЦИИ ПЕРМСКОГО МУНИЦИПАЛЬНОГО ОКРУГА**

РЕШЕНИЕ

о размещении объектов № 23

Пермский край
Пермский муниципальный округ

16.01.2025

Комитет имущественных отношений администрации Пермского муниципального округа разрешает Акционерному обществу «Газпром газораспределение Пермь» (ИНН 5902183841, ОГРН 1025900512670, почтовый адрес: 614000, г. Пермь, ул. Петропавловская, 43)

размещение объекта «Газопровод давлением до 1,2 Мпа, для размещения которого не требуется разрешения на строительство»

на землях муниципальной собственности.

на срок 1 год

Местоположение: расположенных по адресу: Пермский край, м.о. Пермский, д. Устиново, ул. Целинная, к дому 12

Приложение: схема предполагаемых к использованию земель или части земельного участка.

Особые условия использования:

- 1) При размещении газопровода учесть параметры ширины проезда улично-дорожной сети, во избежание сужения полосы отвода дороги.
- 2) При условии получения разрешения на производство земляных работ.

Председатель комитета

(подпись, печать)

Е.А. Демидова



Схема предполагаемых к использованию земель или части земельного участка

Объект: Газопровод давлением до 1,2 Мпа, для размещения которого не требуется разрешения на строительство

Местоположение: расположенных по адресу: Пермский край, Пермский м.о., д. Устиново, ул. Целинная, к дому 12

Площадь земель или части земельного участка, кв.м.: 202

Категория земель: земли населенных пунктов

Вид разрешенного использования: -

Описание границ смежных землепользователей:

От точки н1 до точки н2 - земельный участок с кадастровым номером 59:32:3420001:1416

От точки н2 до точки н4 - земельный участок с кадастровым номером 59:32:3420001:2865

От точки н4 до точки н1 - земельный участок с кадастровым номером 59:32:3420001:2891

Условные обозначения:




- предполагаемый участок земель, на которых планируется размещение объекта



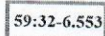
- границы и номер земельного участка, сведения о которых внесены в ЕГРН



- границы и номер объекта капитального строительства, сведения о которых внесены в ЕГРН



- граница кадастрового квартала



59:32-6.553

- зоны с особыми условиями использования территории, сведения о которых внесены в ЕГРН

:3У1

- обозначение запрашиваемого земельного участка

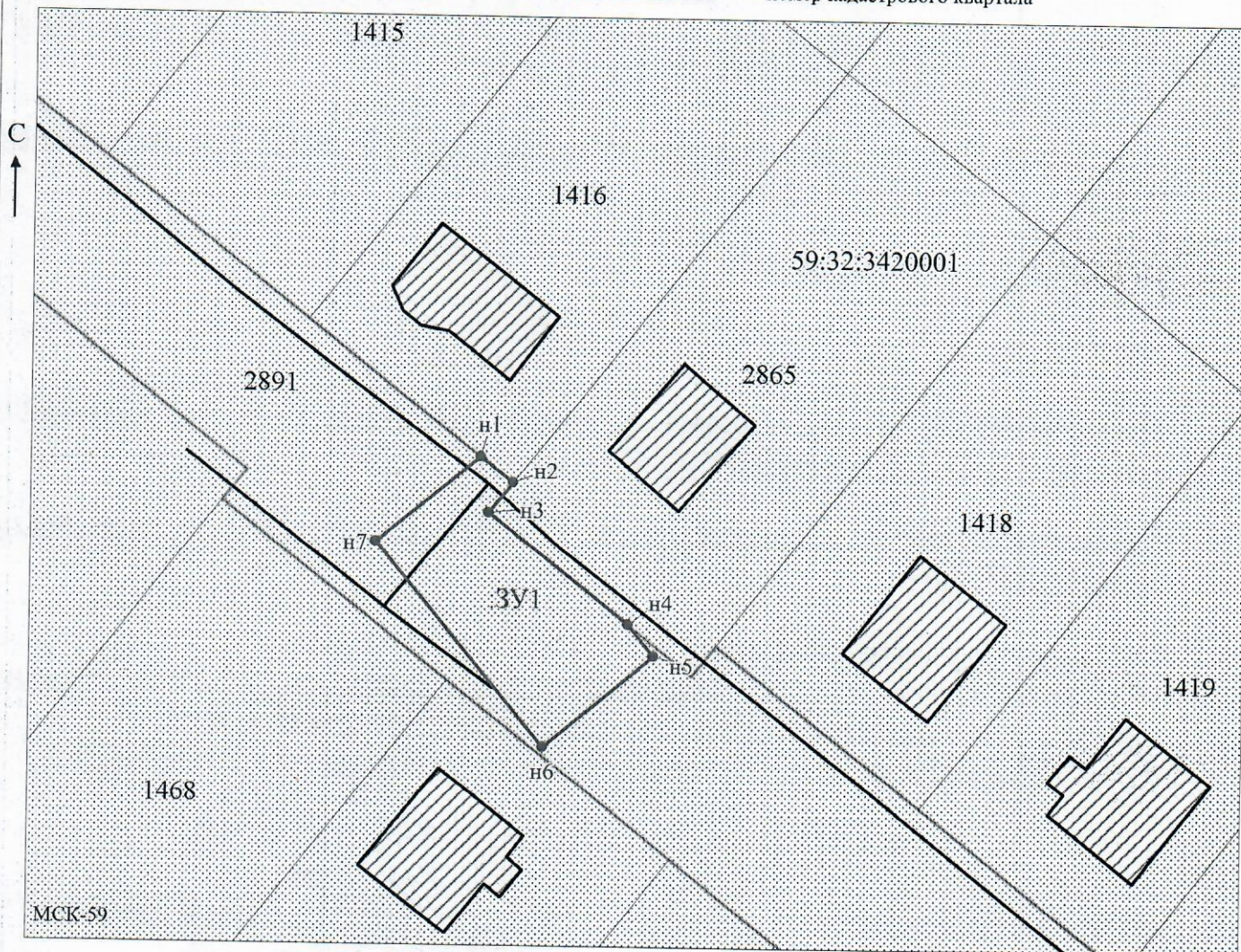
● н1

- характерная точка границ земель или части земельного участка

- номер кадастрового квартала

Каталог координат, м

№ точки границы	X	Y
н1	507786.97	2229136.64
н2	507784.99	2229139.15
н3	507782.64	2229137.29
н4	507774.17	2229148.09
н5	507771.75	2229150.09
н6	507764.70	2229141.65
н7	507780.34	2229128.70
н1	507786.97	2229136.64



МСК-59

Заявитель: _____

Захарова

Масштаб 1:500

/Захарова Е. Л.

МП

(подпись, расшифровка подписи)

(для юридических лиц

и индивидуальных предпринимателей)